



18

**МАРТА**

ДЕНЬ ВОССОЕДИНЕНИЯ  
КРЫМА С РОССИЕЙ

# СИМВОЛИКА РЕСПУБЛИКИ КРЫМ



Герб Республики Крым представляет собой серебряного грифона на красном щите, держащего в правой лапе раскрытую серебряную раковину с голубой жемчужиной. Щит увенчан восходящим солнцем и окружен двумя белыми колоннами, соединенными сине-бело-красной лентой с девизом: «**Процветание в единстве**».



Флаг Республики Крым – это полотнище, состоящее из трех горизонтальных полос, которые символизируют:

**Верхняя синяя** — надежду на благополучное будущее.

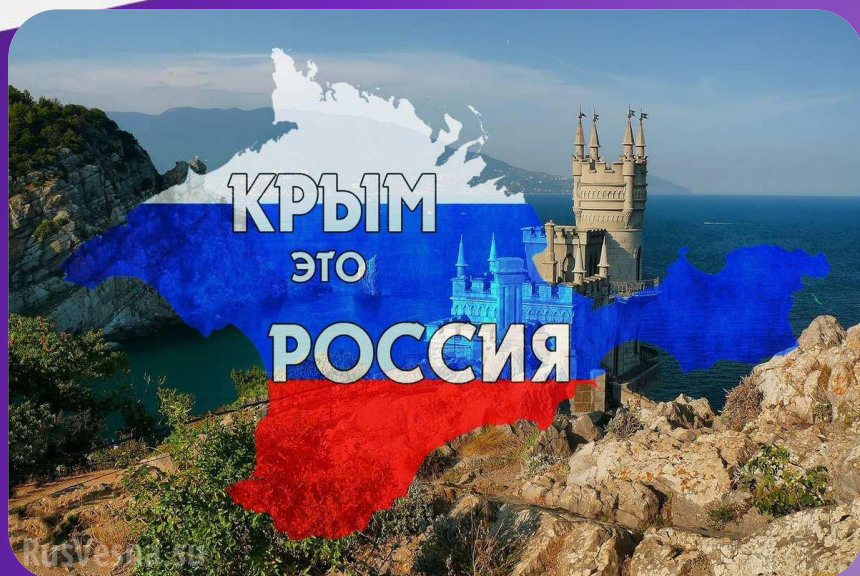
**Средняя белая** обозначает равенство всех культур и народов полуострова, стремление к гражданскому миру.

**Красная** нижняя полоса флага символизирует героическую и трагическую историю Крыма, память об уроках прошлого.

- До XIII века полуостров носил название **Таврика** (по имени проживавших здесь древних племен тавров), с XIII века — Крымский улус. С XV века полуостров стали называть Таврией, а после его вхождения в состав России в 1783 г. — Тавридой.



- В VII в. до н.э. на Черноморском побережье началось основание древнегреческих колоний. Наиболее известными среди них были **Херсонес Таврический** (ныне Севастополь), **Пантикапей** (ныне Керчь), **Феодосия**, **Ольвия** и др.



- В **1783** году Крым вошел в состав России, что было ратифицировано Яским мирным договором (1791 г.) между Россией и Османской империей.
- В **1954** году Крымская область была передана в состав Украине согласно Указу Президиума Верховного Совета СССР без указания статуса Севастополя, являвшегося на тот момент городом республиканского подчинения РСФСР. Таким образом, были нарушены Конституция РСФСР и законодательная процедура.
- **16 марта 2014 г.** в Республике Крым состоялся всенародный референдум. По всему Крыму явка составила 83% от имеющих право голоса, т.е. более полутора миллионов человек. Из них за воссоединение с Россией высказалось более 96 %.

**18 марта 2014 г.** в Георгиевском зале Президент

Российской Федерации В.В. Путин подписал межгосударственный Договор о принятии Крыма и Севастополя в состав Российской Федерации, в соответствии с которым в составе России образуются два новых субъекта – Республика Крым и город федерального значения Севастополь.



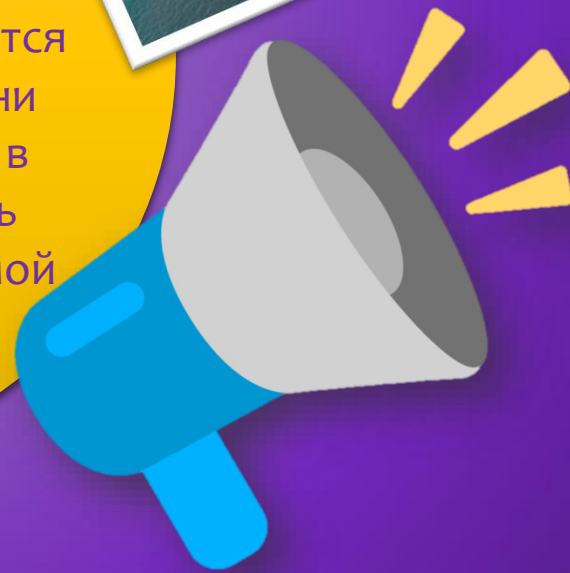
# В годы Великой Отечественной войны

Страшной трагедией для народов Крымского полуострова стала Великая Отечественная война. Начавшись 22 июня 1941 г. она быстро докатилась до территории Крыма. Приморская армия отступила к Севастополю. Началась Вторая оборона Севастополя, длившаяся 250 дней – с 30 октября 1941 г. по 4 июля 1942 г. Это было время тяжелых, кровопролитных боев, проходивших с переменным успехом.

Гитлеровская Германия планировала присоединить Крым к территории Третьего рейха, как область для немецкой колонизации и развития курортного отдыха. Крым был освобожден весной 1944 г. Города **Керчь** и **Севастополь** были удостоены высокой награды, став городами-героями СССР.

# ЭТО ИНТЕРЕСНО!

Минимальная площадь Крымского полуострова примерно **26 000 кв. км**, максимальная около **27 000 кв. км**. Она меняется в зависимости от времени года и количества влаги в Сиваше. Летом площадь полуострова больше, зимой – меньше.



# ЭТО ИНТЕРЕСНО!



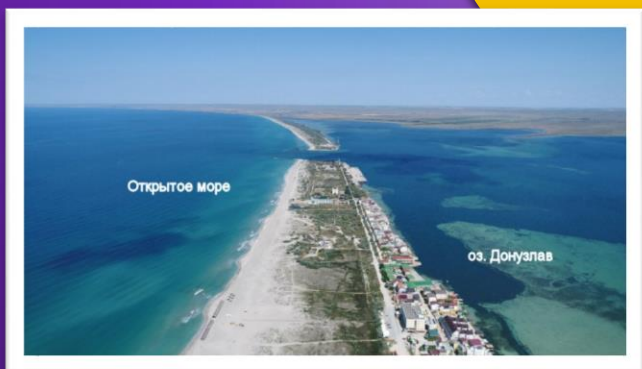
Самая протяженная река  
Крыма – **Салгир**.  
Ее длина – 232 км. Она  
начинается в горах, в районе  
Ангарского перевала, и  
впадает в Азовское море.






# ЭТО ИНТЕРЕСНО!

Самое большое озеро  
Крыма – **Сасык-Сиваш**.  
Оно расположено между  
городами Саки и Евпатория.  
Его площадь – 70 кв км.  
Самое протяженное озеро  
полуострова – **Донузлав** –  
30 км с юго-запада на  
северо-восток.



# ЭТО ИНТЕРЕСНО!

Самая высокая яйла (плато) Крыма – Бабуган. Она находится недалеко от Алушты. Высшая точка Бабугана – гора **Роман-Кош** высотой **1545м** и является высшей точкой Главной горной гряды и всего Крыма.





# ВИКТОРИНА



# Как назывался Крым в древние времена?



ОСМАНСКАЯ ИМПЕРИЯ



ТАВРИКА



ОРДЫНСКИЙ УЛУС



# Как назывался Крым в древние времена?



ОСМАНСКАЯ ИМПЕРИЯ



ТАВРИКА



ОРДЫНСКИЙ УЛУС

# Как называется город боевой русской славы в Крыму?



СЕВАСТОПОЛЬ



СИМФЕРОПОЛЬ



СУДАК

# Как называется город боевой русской славы в Крыму?



СЕВАСТОПОЛЬ, КЕРЧЬ



СИМФЕРОПОЛЬ, КЕРЧЬ



СУДАК, СЕВАСТОПОЛЬ

# Какие слова изображены на лентах герба Республики Крым?



«МЫ ЕДИНЫ И НЕПОБЕДИМЫ»



«КРЫМ – НАШ»



«ПРОЦВЕТАНИЕ В ЕДИНСТВЕ»



# Какие слова изображены на лентах герба Республики Крым?



«МЫ ЕДИНЫ И НЕПОБЕДИМЫ»



«КРЫМ – НАШ»



«ПРОЦВЕТАНИЕ В ЕДИНСТВЕ»

# В каком году Крым был передан Украине?

- 1 1783
- 2 2014
- 3 1954

# В каком году Крым был передан Украине?

- 1 1783
- 2 2014
- 3 1954

# Самая протяженная река Крымского полуострова?



САЛГИР



КЕРЧЬ



САСЫК-СИВАШ



# Самая протяженная река Крымского полуострова?



САЛГИР

---



КЕРЧЬ

---



САСЫК-СИВАШ

---

# Назовите дату вступления Республики Крым в состав Российской Федерации?



18 марта 2016 года



18 марта 2014 года



16 марта 2014 года

# Назовите дату вступления Республики Крым в состав Российской Федерации?



18 марта 2016 года



18 марта 2014 года



16 марта 2014 года

# Назовите древние города Крыма?

1

Херсонес, Феодосия, Керчь

2

Алушта, Судак, Симферополь

3

Ялта, Евпатория, Бахчисарай

# Назовите древние города Крыма?

1

Херсонес, Феодосия, Керчь

2

Алушта, Судак, Симферополь

3

Ялта, Евпатория, Бахчисарай



# Назовите столицу Республики Крым?



Севастополь



Симферополь



Керчь

# Назовите столицу Республики Крым?



Севастополь



Симферополь



Керчь

# Назовите самую высокую гору Республики Крым?



Кемаль – Эгерек



Демир – Капу



Роман – Кош

# Назовите самую высокую гору Республики Крым?



Кемаль – Эгерек



Демир – Капу



Роман – Кош

**ОТЛИЧНАЯ РАБОТА!**

**18**  
**МАРТА**

**КРЫМ НАШ!**  
**МЫ ВМЕСТЕ!**

A hot air balloon with a Russian flag pattern (white, blue, and red) is shown against a light blue sky. The balloon is partially obscured by a map of Crimea, which is also colored with the Russian flag. The map is positioned in the center of the image, and the text 'КРЫМ НАШ! МЫ ВМЕСТЕ!' is overlaid on it in large, bold, red and white letters with blue outlines.